







Обзор публикаций по ключевым направлениям деятельности Росреестра в СМИ за 15-19.05.2023

О Росреестре

-  На полях ПМЮФ состоялась двусторонняя встреча руководства Росреестра с делегацией министерства юстиции Республики Южная Осетия. В ходе встречи стороны обсудили перспективный план мероприятий по реализации дорожной карты по оказанию Росреестром комплексной методической и практической помощи Югосреестру на 2023-2025 годы. Как отметил руководитель Службы **Олег Скуфинский**, план разработан на основании анализа потребностей югоосетинской стороны в части развития учетно-регистрационной сферы и кадрового потенциала. [Росреестр](#), [РЕС](#)
-  В рамках проекта «Земля для стройки» по состоянию на I квартал 2023 года Росреестр выявил более 31 тыс. земельных участков и территорий площадью более 109 тыс. га, пригодных для вовлечения под жилищное строительство в целях строительства МКД и ИЖС. Данная работа проводится по поручению заместителя Председателя Правительства РФ **Марата Хуснуллина**, об этом сообщил руководитель Росреестра **Олег Скуфинский**. «Земля для стройки» - часть госпрограммы НСПД. Формирование НСПД включено в перечень инициатив социально-экономического развития до 2030 года по направлению «Строительство» с целью обновления инфраструктуры и формирования комфортной среды для граждан. [РБК Недвижимость](#), [Российская газета](#), [Строительная газета](#), [Тюмень медиа](#), [Строительный бизнес](#)
-  Свыше 2,5 млн объектов недвижимости проанализировали в I квартале текущего года субъекты РФ при непосредственном участии Росреестра в рамках исполнения поручений Президента по вопросам реализации госпрограммы НСПД. В их числе установление границ населенных пунктов, муниципальных образований и выявление правообладателей. Работа по этим направлениям в приоритете ведомства и способствует защите имущественных прав граждан, заявила заместитель руководителя Службы **Татьяна Громова** на прошедшем совещании с органами власти субъектов РФ и территориальными органами службы. [Росреестр](#)
-  На базе МИИГАиК заработал новый Центр компетенций Национальной технологической инициативы «Геоданные и геоинформационные технологии». Он обеспечит инновационное развитие отрасли пространственных данных в реальном секторе экономики России. В его открытии приняли участие глава Минобрнауки России **Валерий Фальков**, руководитель Федеральной службы государственной регистрации, кадастра и картографии **Олег Скуфинский**, а также ректор МИИГАиК **Надежда Камынина**. [АК&М](#), [Минобрнауки РФ](#)
-  В столице завершился «Марафон Победы», который организовал Росреестр. Акция в честь 78-й годовщины Победы в Великой Отечественной войне прошла по всей территории России: от Владивостока до Москвы. Участники марафона передавали друг другу Знамя Победы и флаг Росреестра. Проект получил международный статус. В июне акция пройдет в Белоруссии. [MosDay](#)
-  Руководитель Росреестра **Олег Скуфинский** и глава Республики Ингушетия **Махмуд-Али Калиматов** провели рабочую встречу. Они обсудили формирование полного и точного реестра в регионе. Олег Скуфинский заявил, что в Республике всего 5,7% участков без зарегистрированных прав, а 71,3% объектов капитального строительства имеют привязку к участкам. Также он отметил высокие темпы работы по верификации ЕГРН, доля исправленных ошибок достигла 91,5%. Результаты стали возможны благодаря слаженной работе Росреестра и правительства

Республики. В свою очередь Махмуд-Али Калиматов выразил готовность региональной управленческой команды поддерживать инициативы ведомства в интересах людей, бизнеса и государства. [КартГеоЦентр, Газета Ингушетия](#)



Вопросы совершенствования процедуры кадастровой оценки и ее использование с точки зрения фискального законодательства обсудили участники ПМЮФ. Статс-секретарь - заместитель руководителя Росреестра **Алексей Буговецкий** рассказал о работе ведомства в данном направлении. Он также рассказал о планах по изменению нормативного регулирования сферы. [Росреестр](#)



Государственная Дума во втором концептуальном чтении приняла разработанный Росреестром [законопроект о «лесной амнистии 2.0»](#). Инициативой предлагается уточнить правила внесения в ЕГРН сведений о пересекающихся лесных участках и лесничествах, а также расширить объем сведений, обмен которыми осуществляется между Росреестром и Рослесхозом, уточнить порядок внесения в ЕГРН сведений о ранее учтенных лесных участках. Как заявлял руководитель Росреестра **Олег Скуфинский** при внесении инициативы в Госдуму, «гармонизация реестров обеспечивает полноту и достоверность сведений, способствует созданию инструментов для принятия управленческих решений». [Интерфакс-Недвижимость, ГИС Ассоциация, CUD News](#)