





Обзор публикаций по ключевым направлениям деятельности Росреестра в СМИ за 31.07-04.08.2023

О Росреестре

 С 2021 года выявлено свыше 120 тыс. га земли под жилищное строительство. «По итогам 2022 года Росреестр выявил 103 тыс. га земель под жилищное строительство, а на 1 июля «Банк земли» содержит уже более 55 тыс. земельных участков и территорий общей площадью более 120 тыс. га», - сказал **Марат Хуснуллин**. Потенциально на выявленных территориях может быть построено более 455 млн кв. м жилья. «Наибольшее число земельных участков и территорий выявлено в Северо-Кавказском, Приволжском и Уральском федеральных округах. Лидерами по площади стали ПФО, СФО и ЦФО, а среди регионов – Краснодарский край, Свердловская и Московская области», - дополнил руководитель Росреестра **Олег Скуфинский**. [Правительство РФ](#), [Росреестр](#), [Интерфакс](#), [ТАСС](#), [РИА Новости](#), [РБК](#), [Ктостроит.ру](#), [Новострой](#), [ГИС Ассоциация](#)

 Заместитель руководителя Росреестра, руководитель цифровой трансформации ведомства **Елена Мартынова** с рабочим визитом посетила Республику Башкортостан. Регион стал одним из лидеров среди субъектов РФ - участников создания Единой цифровой платформы «Национальная система пространственных данных» 2023-2024 годов по совокупности показателей по наполнению ЕГРН, созданию Единой электронной картографической основы, оцифровке архивов, наполнению информационных систем пространственными данными. За год по этому показателю регион поднялся с 15 на 1 место. Единая картографическая основа сформирована в республике на 84%, что превышает средние показатели по стране. Об этом рассказала **Елена Мартынова** на заседании рабочей группы по реализации НСПД в субъекте. [Росреестр](#)

 Заместитель руководителя Росреестра, руководитель цифровой трансформации **Елена Мартынова** приняла участие в мероприятиях IV Международного форума по развитию и цифровой трансформации городов «Умный город - умная страна». «Росреестр взаимодействует с министерствами строительства и цифрового развития России при создании суперсервиса «Цифровое строительство» в рамках действующего федпроекта «Цифровое государственное управление». Среди результатов, полученных на сегодняшний день, - вывод на единый портал Госуслуг наиболее востребованных услуг ведомства. Например, сведения из ЕГРН можно получить за секунды в режиме реального времени, также на ЕПГУ доступны государственный кадастровый учет и регистрация прав, электронная [платформа кадастровых работ](#)», - рассказала Елена Мартынова. [Росреестр](#)

 Саморегулируемые организации играют важную роль в экономическом развитии страны. В свою очередь, Росреестр вносит существенный вклад в их становление и развитие. «Сегодня существуют СРО в различных областях: оценщиков, кадастровых инженеров, электронных площадок, арбитражных управляющих. Мы ведём реестры по каждой из них, а также сводные, объединившие почти 45 тысяч человек. Занимаемся переводом услуг в сфере деятельности саморегулируемых организаций на ЕПГУ», - отметил заместитель руководителя Росреестра **Максим Смирнов** на конференции «Взаимодействие СРО и государства», приуроченной к 15-летию ведомства. [Росреестр](#), [СРО МСКИ](#), [СРО кадастровых инженеров](#), [АДМ Лобакин](#), [Балтийское ОКИ](#), [ГИС Ассоциация](#)



Команда Росреестра обменялась лучшими практиками в сфере земли и недвижимости с коллегами из Китайской Народной Республики в рамках трехдневного визита в Поднебесную. «В Китае создана собственная система спутниковой навигации, комплексная инфраструктура геоданных, обеспечен высокий уровень эффективности организации производственных процессов. Большой практический интерес представляет модель взаимодействия национального, регионального и муниципального уровней с точки зрения формирования полных и точных сведений о территории. Формируем с нашими китайскими партнерами программу комплексного сотрудничества, включая развитие высокотехнологичных проектов в сфере геодезии, картографии, кадастровых работ и цифровых сервисов», - сообщил руководитель Росреестра **Олег Скуфинский**. [Росреестр](#)